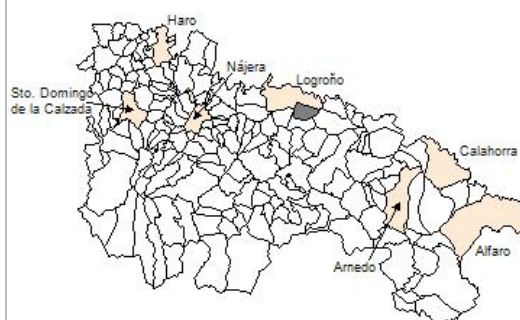


1. Datos Generales

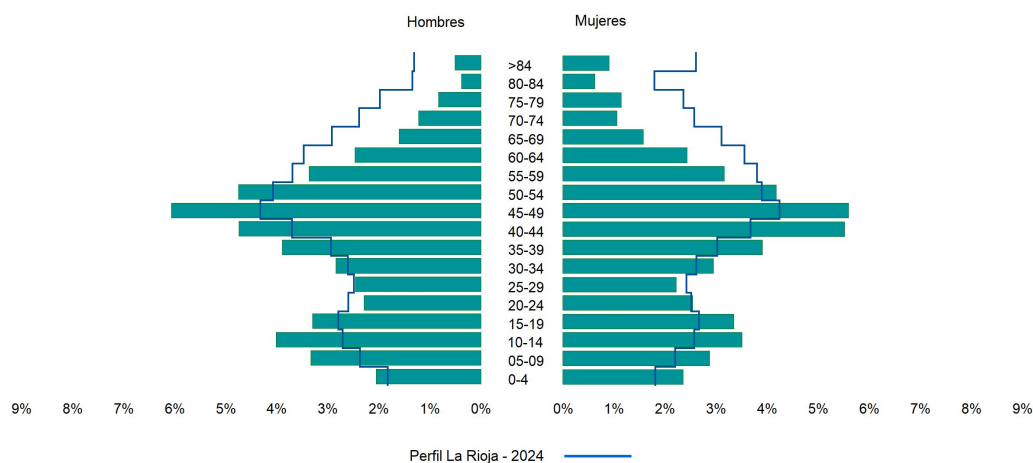
Código INE	26168
Municipio	Villamediana de Iregua
Partido judicial	Logroño
Zona de salud	Alberite
Superficie municipal (Km2)	20,46
Altitud máx. del núcleo de población principal (m)	375
Distancia a la capital	5
Número de núcleos	4



2. Evolución Demográfica

Padrón	2022	2023	2024
Total	8.758	8.998	9.177
Hombres	4.422	4.518	4.599
Mujeres	4.336	4.480	4.578
Densidad	428,1	439,8	448,6
Extranjeros	1.019	1.097	1.186

Villamediana de Iregua - 2024



Perfil La Rioja - 2024

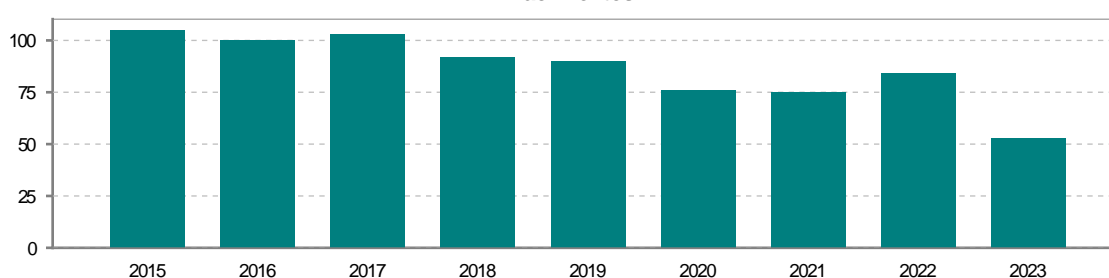
3. Índices y tasas de Población (1/1/2024)

	Villamediana de Iregua	La Rioja
Ratio de feminidad (Total Mujeres / Total Hombres) x 100	99,54	102,64
Índice de infancia (Pob. de 0 a 14 / Pob. Total) x 100	18,12	13,34
Índice de tendencia (Pob. de 0 a 4 / Pob. de 5 a 9) x 100	71,00	79,34
Índice de juventud (Pob. de 15 a 29 / Pob. total) x 100	16,16	15,32
Índice de longevidad (Pob. > 84 / Pob. > 64) x 100	14,40	17,48
Índice de vejez (Pob. >= 65 / Pob. Total) x 100	9,84	22,12
Tasa de dependencia ((Pob. < 16 + Pob. > 64) / Pob. de 16 a 64) x 100	41,69	57,66
Tasa de reemplazo (Pob. de 20 a 29 / Pob. de 55 a 64) x 100	83,22	68,84
Tasa de maternidad (Pob. de 0 a 4 / Mujeres de 15 a 49) x 100	16,88	17,20
Tasa de residentes extranjeros (Total extranjeros / Pob. Total) x 100	12,92	14,42

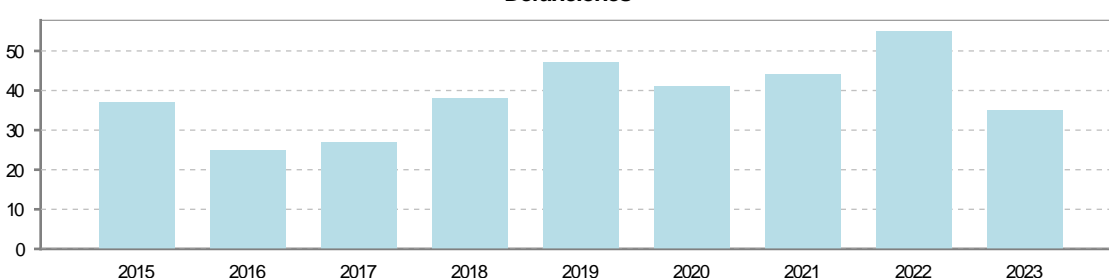
4. Movimiento Natural de la Población

	2018	2019	2020	2021	2022	2023
Nacimientos	92	90	76	75	84	53
Defunciones	38	47	41	44	55	35
Matrimonios	41	34	18	40	54	43
Crecimiento vegetativo	54	43	35	31	29	18

Nacimientos

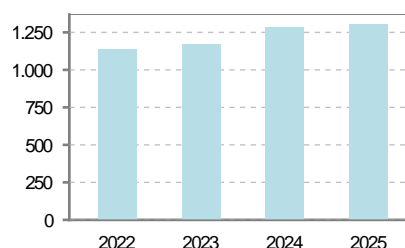


Defunciones

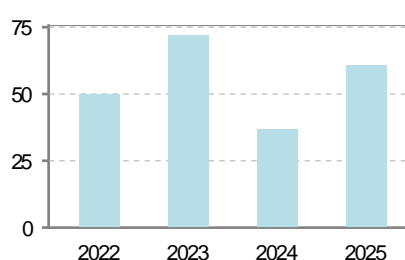


5. Mercado Laboral. (a 31 de marzo)

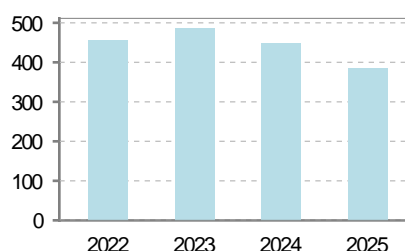
Afiliados	2022	2023	2024	2025
Total	1.138	1.172	1.283	1.304
R.General y otros	640	692	799	827
Autónomo no agrario	470	452	459	452
Autónomo agrario	28	28	25	25



Contratos	2022	2023	2024	2025
Total	50	72	37	61
Hombres	31	42	21	37
Mujeres	19	30	16	24



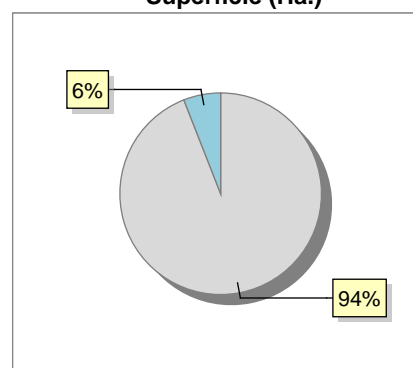
Paro registrado	2022	2023	2024	2025
Total	457	487	449	385
Hombres	182	193	176	148
Mujeres	275	294	273	237



6. Catastro (2024)

Titulares		Unidades Urbanas	
Urbano	8.181	Industrial	575
Rústico	2.353	Residencial	5.243
Urbano/Rústico	8.927	Terciario y comercial	2.211
		Equipamiento	38
Unidades Rústicas		Suelo vacante	471
Parcelas	5.310	Edificio Singular	2
Subparcelas	5.835		
Valor Catastral Rústico		Superficie Urbana	
Valor (Miles de Euros)	8.091,93	Superficie edificada	88,64
		Superficie sin edificar	31,5
Valor Catastral Urbano (Miles de Euros)			
Valor catastral del suelo			48.956,04
Valor catastral de la construcción			239.194,39

Superficie (Ha.)

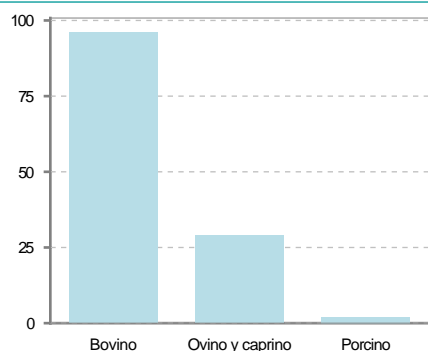


Superficie rústica (Ha.)

Superficie urbana (Ha.)

7. Ganadería (2024)

	Cabezas ganaderas	Unidades ganaderas
Aves		
Gallinas		
Pollos		
Bovinos	96	59,60
Terneros de cebo	91	54,60
Vacas de carne	5	5,00
Vacas de ordeño		
Conejas		
Conejas		
Ovinos y Caprinos	29	4,35
Cabras		
Ovejas	29	4,35
Porcinos	2	0,60
Cerdas	2	0,60
Cerdos de cebo		



8. Distribución General del Terreno -Ha. (2023)

	Total	Regadío	Secano
Total Municipal	2.045	770	1.275
Tierras de cultivo	1.117	718	399
Barbecho y otras tierras	137	49	88
Cultivos herbáceos	524	428	96
Cultivos leñosos	456	241	215
Aprovechamiento pastos	103		103
Eriales	27		27
Pastizales permanentes	76		76
Prados permanentes			
Prados y pastizales naturales			
Superficie agraria no utilizada	265	2	263
Baldíos	237		237
Cultivos permanentes	28	2	26
Superficies forestales arboladas	172	50	122
Espartizal			
Monte abierto			
Monte leñoso	112		112
Monte maderable	60	50	10
Superficie ni agraria ni forestal	388		388
Ríos y lagos	100		100
Superficie no agrícola	257		257
Terreno improductivo	31		31

9. Cultivos herbáceos -Ha. (2023)

	Secano	Regadío	Total
Total cultivos herbáceos	96	428	524
Cereales grano	72	310	382
Leguminosas grano	16	19	35
Patata		2	2
Cultivos industriales	6	35	41
Flores y plantas			
Cultivos forrajeros	2	20	22
Hortalizas		42	42

10. Cultivos leñosos -Ha. (2023)

	Secano	Regadío	Total
Total cultivos leñosos	215	241	456
Cítricos			
Frutales	11	32	43
Viñedo	177	159	336
Olivar	26	43	69
Otros cultivos leñosos	1	7	8
Viveros			

11. Entidades Financieras

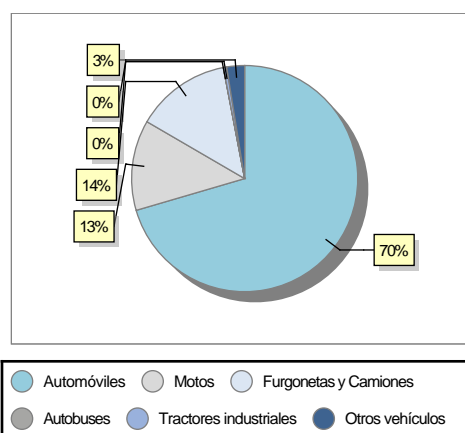
	2022	2023	2024
Entidades financieras de Depósito	3	3	3
Entidades Financieras de Crédito	0	0	0

12. Salud

	2022	2023	2024
Centros de salud	0	0	0
Consultorios	1	1	1
Farmacias	2	2	2
Botiquines	0	0	0

13. Parque de Vehículos

	2020	2021	2022	2023
Total vehículos	5.827	6.035	6.293	6.525
Automóviles	4.206	4.306	4.468	4.598
Motos	674	733	789	843
Furgonetas y Camiones	776	817	845	886
Autobuses	0	0	0	1
Tractores industriales	24	30	30	31
Otros vehículos	147	149	161	166



14. Espacios Deportivos

	2024
Campos de tiro	0
Campos de golf	0
Campos de fútbol	1
Rocodromos	0
Pistas de petanca	0
Pistas de padel	2
Pistas de atletismo	0
Piscinas cubiertas	1
Pistas de squash	0
Pistas polideportivas	4
Pistas de tenis	1
Piscinas al aire libre	2
Pabellones polideportivos	0
Pabellones con fronton	1
Frontones	0

15. Turismo (2024)

	Establecimientos	Habitaciones	Plazas
Hoteles			
Casas rurales			
Restaurantes	5		354
Hostales			
Pensiones	1	10	5
Turismo activo			
Agencias de viajes			
Apartamentos			
Campings			
Albergues turísticos			
Viviendas de uso turístico	13		
Empresas organizadoras de congresos y reuniones			

16. Conectividad: Banda ancha Fija

Entidad Municipal	Caudal de Bajada	Fibra optica de centralita	Fibra optica hasta el Hogar
Villamediana de Iregua	100 Mb	SI	SI

17. Conectividad: Banda ancha Movil

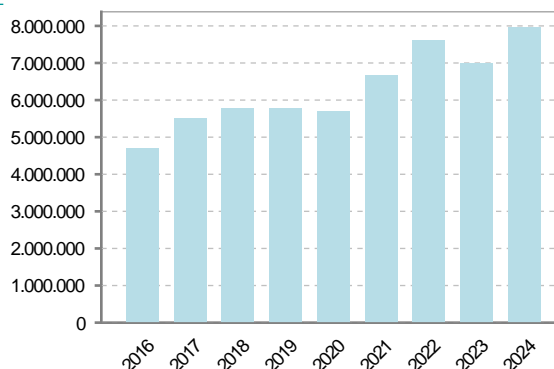
Entidad Municipal	Caudal de Bajada	UMTS
Villamediana de Iregua	6 Mb	SI

18. Presupuestos Municipales

Gastos por capitulos

Gastos de Personal	1.510.088,49
Gastos en Bienes Corrientes y Servicios	4.908.600
Gastos Financieros	6.500
Transferencias Corrientes	215.680
Inversiones Reales	1.338.976,31
Transferencias de Capital	0
Activos Financieros	0
Pasivos Financieros	0

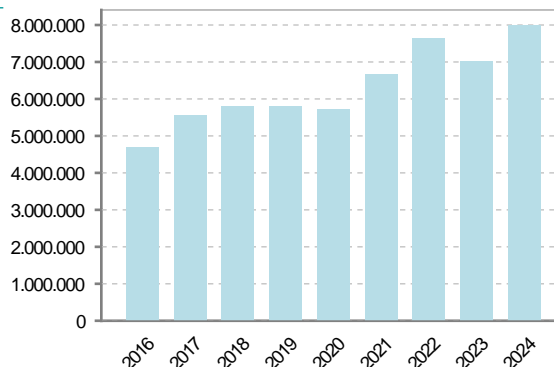
Gastos



Ingresos por capitulos

Impuestos Directos	2.051.200
Impuestos Indirectos	300.000
Tasas y Otros Ingresos	2.006.000
Transferencias Corrientes	2.730.000
Ingresos Patrimoniales	23.100
Enajenacion de Inversiones Reales	599.555,53
Transferencias de Capital	296.322,32
Activos Financieros	0
Pasivos Financieros	0

Ingresos



19. Educación - Curso 2024 / 2025 - Centros públicos

Educación Infantil 2º Ciclo, Primaria y Especial

Institución educativa

CRA	Sin centro rural agrupado
Colegios	1

Alumnado

Alumnos	607
---------	-----

ESO, Bachillerato y Ciclos Formativos

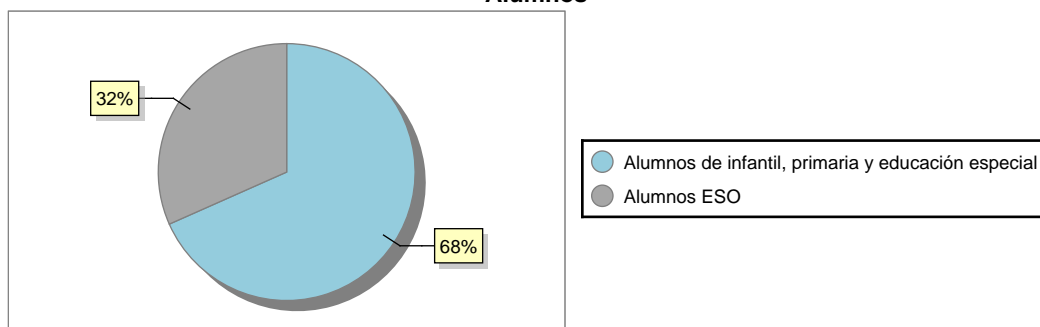
Institución educativa

Centros	1
---------	---

Alumnado

ESO	281
Bachillerato	0
Ciclos Formativos	0

Alumnos



20. Educación - Curso 2024 / 2025 - Centros privados

Educación Infantil 2º Ciclo, Primaria y Especial

Institución educativa

Colegios	0
----------	---

Alumnado

Alumnos	0
---------	---

ESO, Bachillerato y Ciclos Formativos

Institución educativa

Centros	0
---------	---

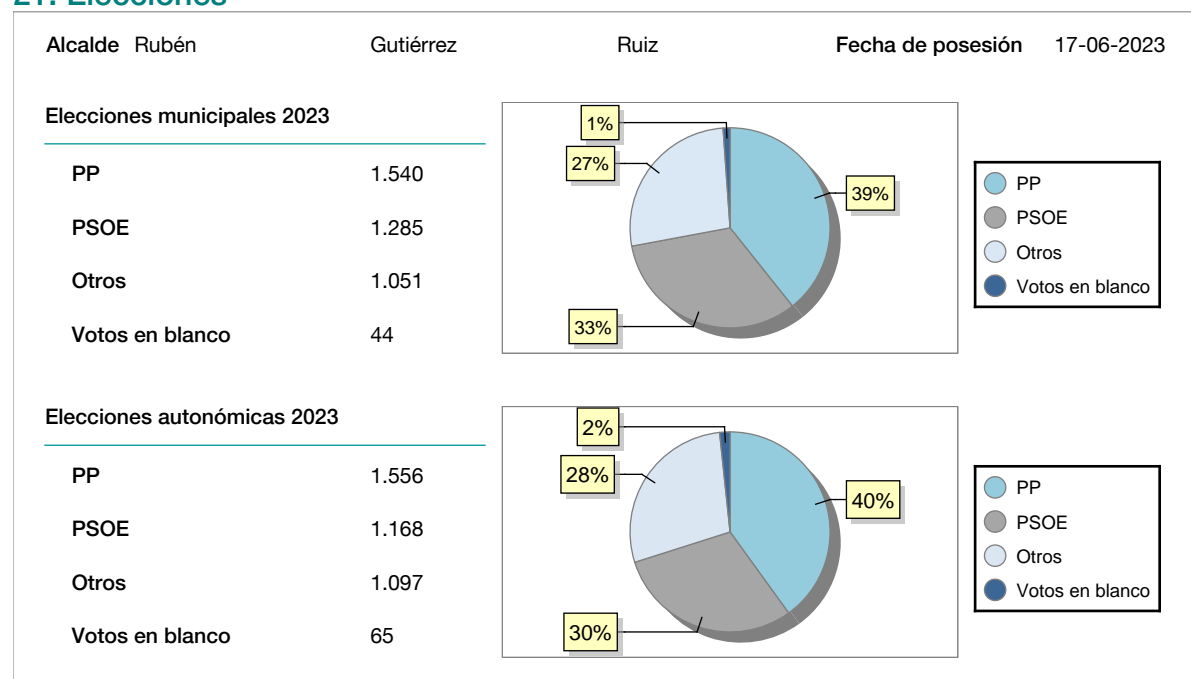
Alumnado

ESO	0
Bachillerato	0
Ciclos Formativos	0

Alumnos

SIN DATOS

21. Elecciones



22. Renta Media

	2021	2022
Media de la renta por unidad de consumo	18.765	19.687
Renta neta media por hogar	31.466	33.186